

POVZETEK IZ OCENE OGROŽENOSTI OB NESREČI ZRAKOPLOVA

1. Razvrščanje občin in regij v razrede ogroženosti zaradi letalske nesreče

Uredba o vsebini in izdelavi načrtov zaščite in reševanja (Ur. list RS, št. 24/12) v 4. členu določa, da morajo ocene ogroženosti vsebovati tudi razvid, katere občine in v kakšnem obsegu so ogrožene zaradi posameznih vrst nesreč.

To poglavje skuša ugotoviti teritorialno porazdelitev ogroženosti zaradi nesreče zrakoplova za vseh 27 pomurskih občin ter za Izpostavo URSZR Murska Sobota (regijo). Z nazivom »regija« je v tem poglavju mišljena izpostava URSZR. Regija je ozemeljsko in glede vključenosti občin vanje identična izpostavi URSZR.

Podatki o številu prebivalcev po občinah in izpostavi so povzeti iz aplikacije GIS_UJME s stanjem na dan 1. 12. 2011.

Zavedamo se, da upoštevanje samo enega kriterija (območja mednarodnih in mešanega letališča in območja CTR con mednarodnih letališč za uvrstitev občine oziroma regije v določen razred ogroženosti zaradi nesreče zrakoplova) ne zadošča za kakovostno oceno ogroženosti zaradi nesreče zrakoplova, saj kljub majhni verjetnosti obstaja verjetnost letalske nesreče na celotnem območju Republike Slovenije.

Kriterij za točkovanje območja mednarodnih in mešanega letališča po občinah in regijah je prikazan v spodnji preglednici.

Preglednica 1: Kriteriji za točkovanje območja mednarodnih in mešanega letališča po občinah

1 točka	2 točki	3 točke	4 točke	5 točk
-	-	Območje RS izven območja CTR con mednarodnega ali mešanega letališča	-	Območje CTR con mednarodnega ali mešanega letališča

Opomba: Nobena občina po kriteriju ni razvrščena nižje od treh točk, ker zaradi preletov letal skozi slovenski zračni prostor obstaja verjetnost nesreče zrakoplova večjega obsega.

Preglednica 2: Rangiranje občin/regij glede na kriterij

Razred ogroženosti občine / regije	Točke iz tabele 10
1	-
2	-
3	3
4	-
5	5

Preglednica 3: Razredi in stopnje ogroženosti nosilcev načrtovanja (občin, regij)

Razred ogroženosti	Stopnja ogroženosti
1	Majhna
2	Srednja
3	Velika
4	Zelo velika 1
5	Zelo velika 2

1.1 Razvrščanje pomurskih občin

V peti, najvišji razred ogroženosti ob nesreči zrakoplova so se uvrstile občine, katerih zemljišča segajo v območja nadzorovanih con (CTR) mednarodnih letališč in mešanega letališča. V ta razred se je uvrstilo 41 občin.

Zaradi številnih zračnih poti preko slovenskega zračnega prostora lahko na celotnem ozemlju RS pričakujemo tako nesreče zrakoplovov manjšega kot tudi večjega obsega, vendar je verjetnost, da do take nesreče pride, majhna, zato so se vse ostale občine v RS – 170 občin, uvrstile v tretji razred ogroženosti. **Tako so se tudi vse pomurske občine uvrstile v 3 razred ogroženosti.**

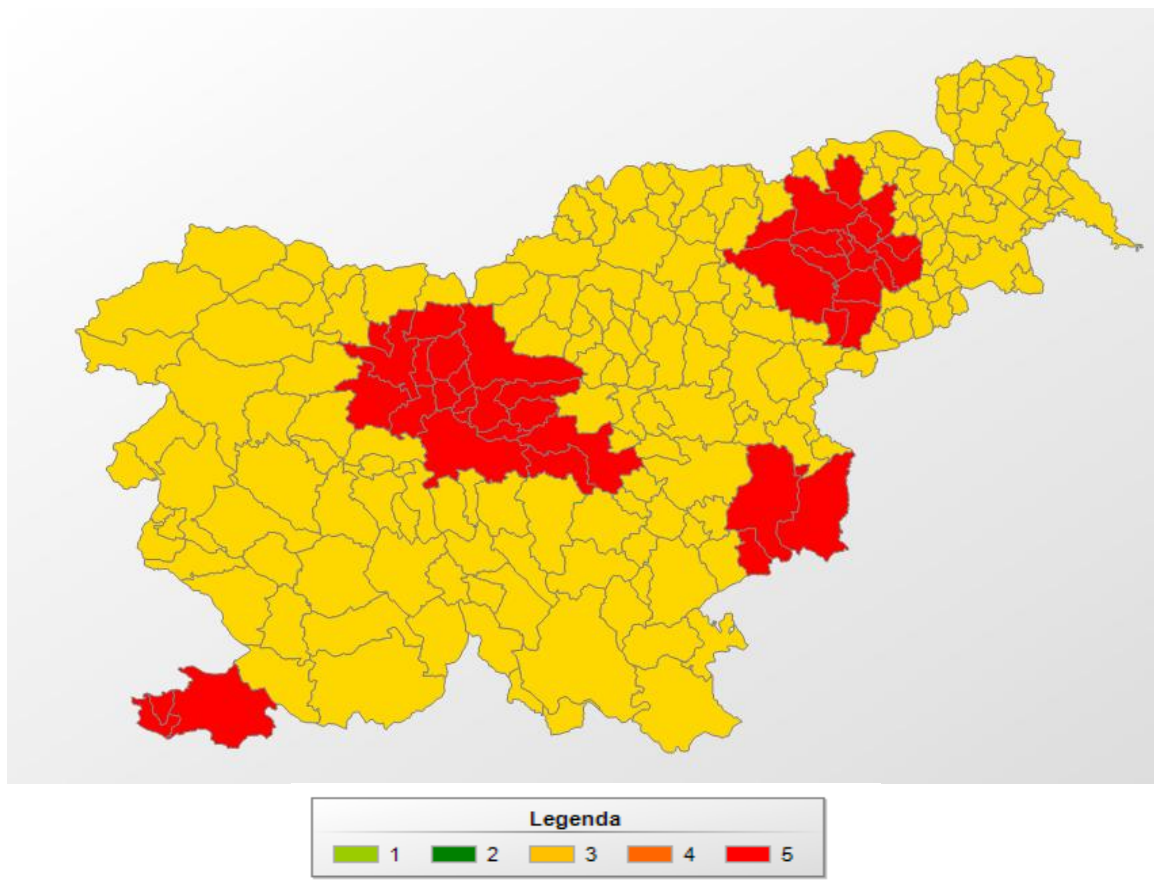
Obveznosti občin z naslova načrtovanja ob nesreči zrakoplova so, glede na njihovo ogroženost, določene z temeljnim načrtom (državnim načrtom) in z regijskim načrtom zaščite in reševanja ob nesreči zrakoplova.

Preglednica 4: Ogroženost občin ob nesreči zrakoplova

	Regija/občina	Površina občine v km ²	Število ljudi	Gostota poseljenosti	Rang območja parcel in CTR con mednarodnega ali mešanega letališča = Razred ogroženosti
POMURSKA	Apače	53,5	3545	66,3	3
	Beltinci	62,2	8402	135,1	3
	Cankova	30,6	1982	64,8	3
	Črenšovci	33,7	4183	124,1	3
	Dobrovnik	31,1	1346	43,3	3
	Gornja Radgona	74,6	8476	113,6	3
	Gornji Petrovci	66,8	2175	32,6	3
	Grad	37,4	2316	61,9	3
	Hodoš	18,1	329	18,2	3
	Kobilje	19,7	620	31,5	3
	Križevci	46,2	3472	75,2	3
	Kuzma	22,9	1621	70,8	3
	Lendava	123	10.664	86,7	3
	Ljutomer	107,2	11.730	109,4	3
	Moravske Toplice	144,5	5962	41,3	3
	Murska Sobota	64,4	19.073	296,2	3
	Odranci	6,9	1699	246,2	3
	Puconci	107,7	6111	56,7	3
	Radenci	34,1	5076	148,9	3
	Razkrižje	9,8	1316	134,3	3
	Rogašovci	40,1	3384	84,4	3
	Sveti Jurij ob Ščavnici	51,3	2884	56,2	3
	Šalovci	58,2	1572	27	3
	Tišina	38,8	4191	108	3
Turnišče	23,8	3421	143,7	3	
Velika Polana	18,7	1464	78,3	3	
Veržej	12	1279	106,6	3	
SKUPAJ	1.337,30	118.293	88,5	3	

Takole pa ogroženost slovenskih občin ob nesreči zrakoplova zglada na sliki. Iz slike je razvidno, da vse pomurske občine spadajo v 3 razred ogroženosti.

Slika 1: Ogroženost slovenskih občin



1- majhna, 2- srednja, 3- velika, 4- zelo velika 1, 5- zelo velika 2

1.2 Razvrščanje Pomurske regije

V peti, najvišji razred ogroženosti ob nesreči zrakoplova so se uvrstile izpostave URSZR (regije), katerih zemljišča segajo v območja nadzorovanih con (CTR) mednarodnih letališč in mešanega letališča. V ta razred se je uvrstilo 6 izpostav URSZR (regij).

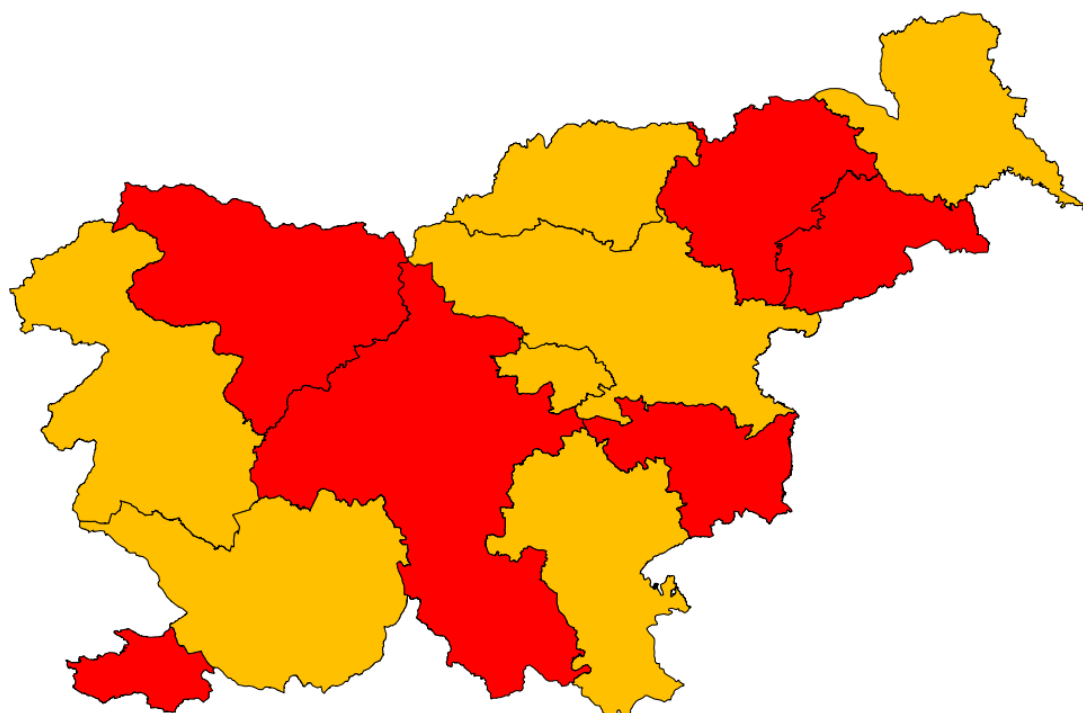
Zaradi številnih zračnih poti preko slovenskega zračnega prostora lahko na celotnem ozemlju RS pričakujemo tako nesreče zrakoplovov manjšega kot tudi večjega obsega, vendar je verjetnost, da do take nesreče pride, majhna, zato so se vse ostale izpostave URSZR (regije) – 7 regij, uvrstile v tretji razred ogroženosti. **Pomurska regija tako spada v 3 razred ogroženosti.**

Preglednica 5: Število občin po Pomurski regiji in skupno, razvrščenih po razredih ogroženosti

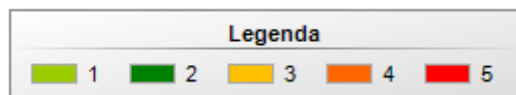
Regija	1. razred ogroženosti	2. razred ogroženosti	3. razred ogroženosti	4. razred ogroženosti	5. razred ogroženosti	Skupno število občin	Razred ogroženosti regije
Pomurska			27			27	3
SKUPAJ OBČIN						27	

Takole pa ogroženost regij ob nesreči zrakoplova zgleda na sliki. Iz slike je razvidno, da Pomurska regija spada v 3 razred ogroženosti.

Slika 2: Ogroženost Pomurske regije ob nesreči zrakoplova



© QGIS 2013



1- majhna, 2- srednja, 3- velika, 4- zelo velika 1, 5- zelo velika 2