

POVZETEK IZ OCENE OGROŽENOSTI OB POJAVU POSEBNO NEVARNIH BOLEZNI ŽIVALI

1. Razvrščanje gospodarstev, občin in izpostav URSZR (regij) v razrede ogroženosti zaradi pojava posebno nevarnih bolezni živali

Ta del ocene ogroženosti je izdelan na osnovi podatkov o številu živali za leto 2011 in sicer za 211 občin (upoštevana ni občina Ankaran, ker zanjo za leto 2011 še ni podatkov, zato je potrebno upoštevati podatke za občino Koper). Podatke o številu govedi, drobnice in prašičev (stanje junij 2011) smo pridobili od Ministrstva za kmetijstvo in okolje. Podatke o številu perutnine pa nam je posredovala UVHVVR.

Vsi nosilci načrtovanja so razvrščeni v posamezne razrede ogroženosti na podlagi števila ali deleža živali (goveda, prašičev, drobnice, perutnine). Večje število živali na nekem območju načeloma pomeni večje tveganje za izbruh in širjenje bolezni. Nosilci načrtovanja (regije - izpostave, občine in gospodarstva) so razvrščeni v pet razredov ogroženosti.

Preglednica 1: Razredi in stopnje ogroženosti

Razred ogroženosti	Stopnja ogroženosti
1	Zelo majhna
2	Majhna
3	Srednja
4	Velika
5	Zelo velika

Meja za osnovno ločnico pri gospodarstvih je bila postavljena pri 400 glavah govedi, 2400 drobnice, za prašiče je ta ločnica 2000 živali in pri perutnini 80.000 živali. Pri tem smo upoštevali določbo Uredbe izvedbi ukrepov kmetijske politike 2010 (Ur. list RS 17/2010) in sicer prilogo 1 o koeficientih za izračun GVŽ za posamezne vrste in kategorije rejnih živali. Poglavitna vrednost za oblikovanje razredov za ugotavljanje ogroženosti občin je število posamezne vrste živali v "povprečni" občini. Tudi tu osnovna ločnica predstavlja mejnik med drugim in tretjim razredom ogroženosti. Določanje razredov od osnovne ločnice navzdol za gospodarstva in občine je bilo okvirno oblikovano s količnikom 2, zgornji trije razredi pa so bili okvirno oblikovani s večkratnikom 3 glede na osnovno ločnico. Za ugotavljanje ogroženosti regij je upoštevan kot glavni kriterij delež posamezne vrste živali glede na število teh živali v vsej RS.

Preglednica 2: Podatki o številu živali in številu gospodarstev v RS za leto 2011

Vrsta živali	Število živali	Število gospodarstev	Povprečno število živali na gospodarstvo	Povprečno število živali na občino
Govedo	462.401	35.330	13	2.191
Prašiči	350.721	19.515	18	1.662
Drobnica	155.059	7.694	20	735
Perutnina	6.597.774	23.804	277	31.269

Z nazivom "regije" so v tem poglavju ocene ogroženosti mišljene Izpostave URSZR. Regije so ozemeljsko in glede vključenosti občin vanje identične izpostavam URSZR.

2. Razvrščanje gospodarstev

Glede na merila za razvrščanje gospodarstev v razrede ogroženosti je v RS 30 gospodarstev, ki predstavljajo oziroma spadajo v tretji ali višji razred ogroženosti.

Kriteriji za uvrstitev kmetijskih gospodarstev v razrede ogroženosti so določeni v preglednici 3.

Preglednica 3: Število živali kot kriterij za razvrstitev gospodarstev v razrede ogroženosti

Vrsta živali in število	1.razred ogroženosti	2.razred ogroženosti	3.razred ogroženosti	4.razred ogroženosti	5.razred ogroženosti
Govedo	do 150	nad 150 do 400	nad 400 do 1200	nad 1200 do 3600	nad 3600
Prašiči	do 1000	nad 1000 do 2000	nad 2000 do 6000	nad 6000 do 18000	nad 18000
Drobnica	do 1200	nad 1200 do 2400	nad 2400 do 7200	nad 7200 do 21600	nad 21600
Perutnina	do 40.000	nad 40.000 do 80.000	nad 80.000 do 240.000	nad 240.000 do 720.000	nad 720.000

2.1 Razvrščanje gospodarstev v Pomurju

Struktura gospodarstev po razredih ogroženosti in njihova lokacija je prikazana v preglednici 4.

Preglednica 4: Število gospodarstev, uvrščenih v 3., 4. in 5. razred ogroženosti

Vrsta živali	razred ogroženosti gospodarstva, občine	razred ogroženosti gospodarstva, občine	razred ogroženosti gospodarstva, občine
Govedo	<ul style="list-style-type: none"> ▪ Lendava (Radmožanci), ▪ Moravske Toplice (Noršinci 62, Martjanci) 	-	-
Prašiči	<ul style="list-style-type: none"> ▪ Križevci (Logarovci 19, Križevci pri Ljutomeru) 	<ul style="list-style-type: none"> ▪ Ljutomer (Cven 107), ▪ Murska Sobota (Rakičan, Jezera 49 (skupina PANVITA)) 	<ul style="list-style-type: none"> ▪ Beltinci (Ižakovci 188 (skupina PANVITA))
Perutnina	<ul style="list-style-type: none"> ▪ Križevci (Boreci 9, Križevci pri Ljutomeru), ▪ Dobrovnik (Dobrovnik 115b, Dobrovnik) 	-	-
SKUPAJ	5	2	1

3. Razvrščanje občin

Razvrščanje občin v pet razredov ogroženosti je izvedeno posamično po vrstah živali (govedo, prašiči, drobnica in perutnina) in skupno.

Pri razvrstitvi v parcialne razrede ogroženosti so upoštevana merila iz preglednice 5. Končna razvrstitev občine v razred ogroženosti upošteva najvišjo parcialno razvrstitev občine v razred ogroženosti po posameznih vrstah živali.

Preglednica 5: Število živali kot kriterij za uvrstitev občin v razrede ogroženosti

Vrsta živali in število	1. razred ogroženosti	2. razred ogroženosti	3. razred ogroženosti	4. razred ogroženosti	5. razred ogroženosti
Govedo	do 1100	nad1100 do 2200	nad 2200 do 6600	nad 6600 do 19800	nad 19800
Prašiči	do 850	nad 850 do 1700	nad 1700 do 5100	nad 5100 do 15300	Nad 15300
Drobnica	do 370	nad 370 do 750	nad 750 do 2250	nad 2250 do 6750	nad 6750
Perutnina	do 16.000	nad 16.000 do 33.000	nad 33.000 do 96.000	nad 96.000 do 288.000	nad 288.000

3.1 Razvrščanje pomurskih občin

Preglednica 6: Število pomurskih občin razvrščenih po razredih ogroženosti

Regija	1. razred ogroženosti	2. razred ogroženosti	3. razred ogroženosti	4. razred ogroženosti	5. razred ogroženosti	Skupaj število občin	Razred ogroženosti regije
Pomurska	3	6	8	6	4	27	5

Preglednica 6 prikazuje, koliko pomurskih občin spada v posamezni razred ogroženosti.

Pri razvrstitvi v parcialne razrede ogroženosti so upoštevani kriteriji iz preglednice 5. Končna razvrstitev občine v razred ogroženosti upošteva najvišjo parcialno razvrstitev občine v razred ogroženosti po posameznih vrstah živali. Iz preglednice 7 je razvidna razvrstitev občin posamezno - parcialno po vrstah živali in razred ogroženosti pomurskih občin kot celote.

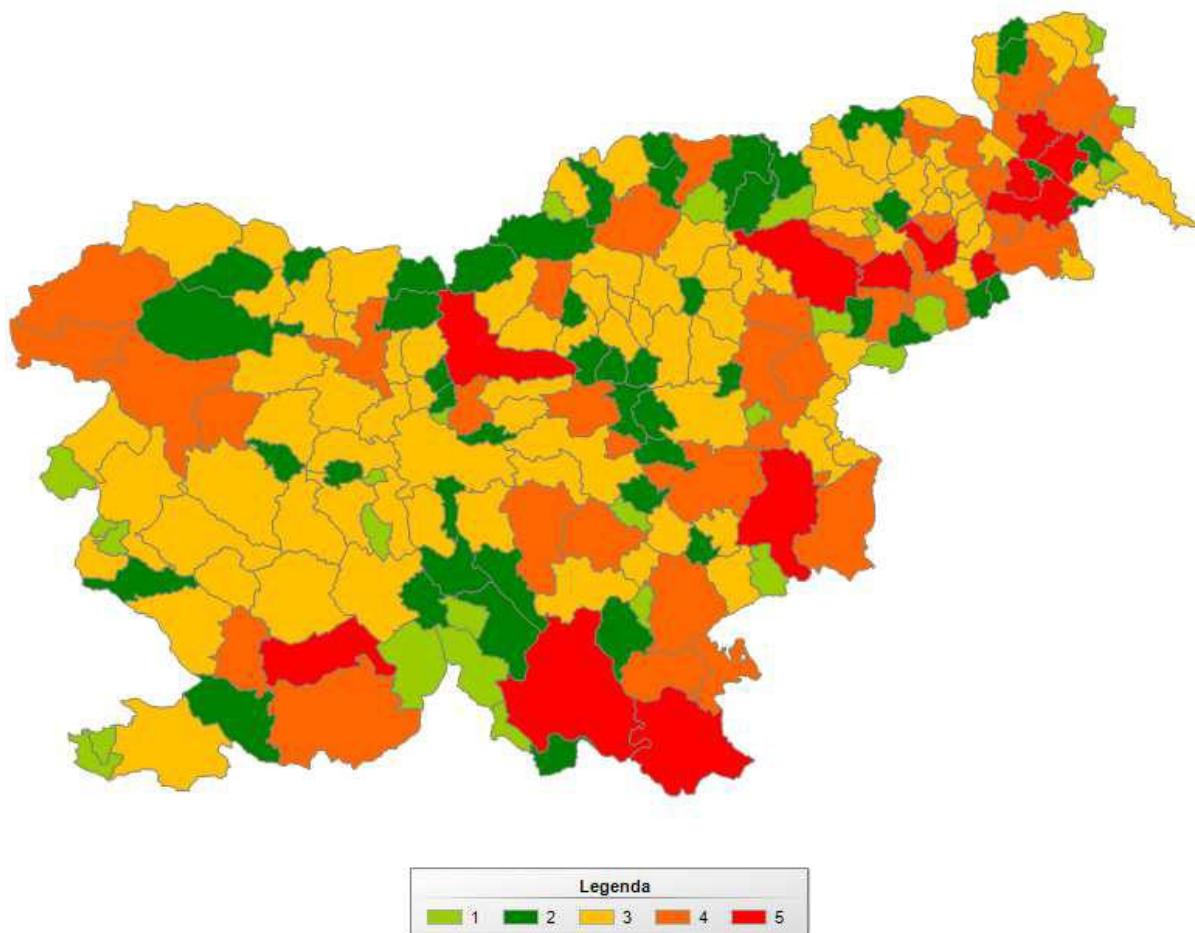
Preglednica 7: Razvrstitev pomurskih občin v razrede ogroženosti po posameznih vrstah živali

Regija	Občina	govedo	prašiči	drobnica	perutnina	Razred ogroženosti občine
POMURSKA (27 občin)	Apače	1	3	1	3	3
	Beltinci	1	5	1	1	5
	Cankova	2	3	1	1	3
	Črenšovci	1	3	1	1	3
	Dobrovnik	1	1	1	4	4
	Gornja Radgona	3	4	1	1	4
	Gornji Petrovci	1	2	1	3	3
	Grad	1	2	1	1	2
	Hodoš	1	1	1	1	1
	Kobilje	1	1	1	1	1
	Križevci	3	5	1	4	5
	Kuzma	1	2	1	1	2
	Lendava	3*	2	1	1	3
	Ljutomer	3	5	2	1	5
	Moravske Toplice	3	4	1	1	4
	Murska Sobota	2	5	1	1	5
	Odranci	1	2	1	1	2
	Puconci	3	4	1	3	4
	Radenci	1	3	1	1	3
	Razkrižje	1	2	1	1	2
	Rogašovci	1	3	1	1	3
	Sveti Jurij	3	4	1	2	4
	Šalovci	1	3	1	1	3
	Tišina	2	4	1	1	4
	Turnišče	1	2	1	1	2
	Velika Polana	1	1	1	1	1
	Veržej	1	2	1	1	2

*Izjeme: v kolikor je občina razvrščena v prvi ali drugi razred ogroženosti in ima na svojem območju večje ali veliko gospodarstvo, ki je razvrščeno v tretji ali višji razred ogroženosti, je občina neposredno uvrščena v tretji razred ogroženosti. Gre za občino Lendava.

Iz preglednic 6 in 7 izhaja, da je občin v najvišjem, petem razredu, 4. Občine v pomurski regiji so v najvišjem razredu predvsem zaradi velikega števila prašičev. V četrti razred je razvrščenih 6 občin. V 3. razred ogroženosti spada 8 občin, 6 v drugi razred, 3 pa v prvi razred ogroženosti.

Slika 1: Ogroženost občin zaradi pojava posebno nevarnih boleznih živali



1- majhna, 2- srednja, 3- velika, 4- zelo velika, 5- zelo velika 2

4. Razvrščanje regij

Razvrščanje regij v posamezne razrede ogroženosti je izvedeno predvsem glede na število živali (izraženo v odstotkih) v regiji glede na skupno število posamezne vrste živali v RS. Regije zajemajo območje izpostav URSZR.

Preglednica 8: Odstotek živali v regiji od skupnega števila živali v RS kot merilo za uvrščanje regij v razrede ogroženosti

1. Razred	2. razred	3. razred	4. razred	5. razred
Do 5 %	Nad 5 – do 10 %	Nad 10 – do 20 %	Nad 20 – 30 %	Nad 30 %

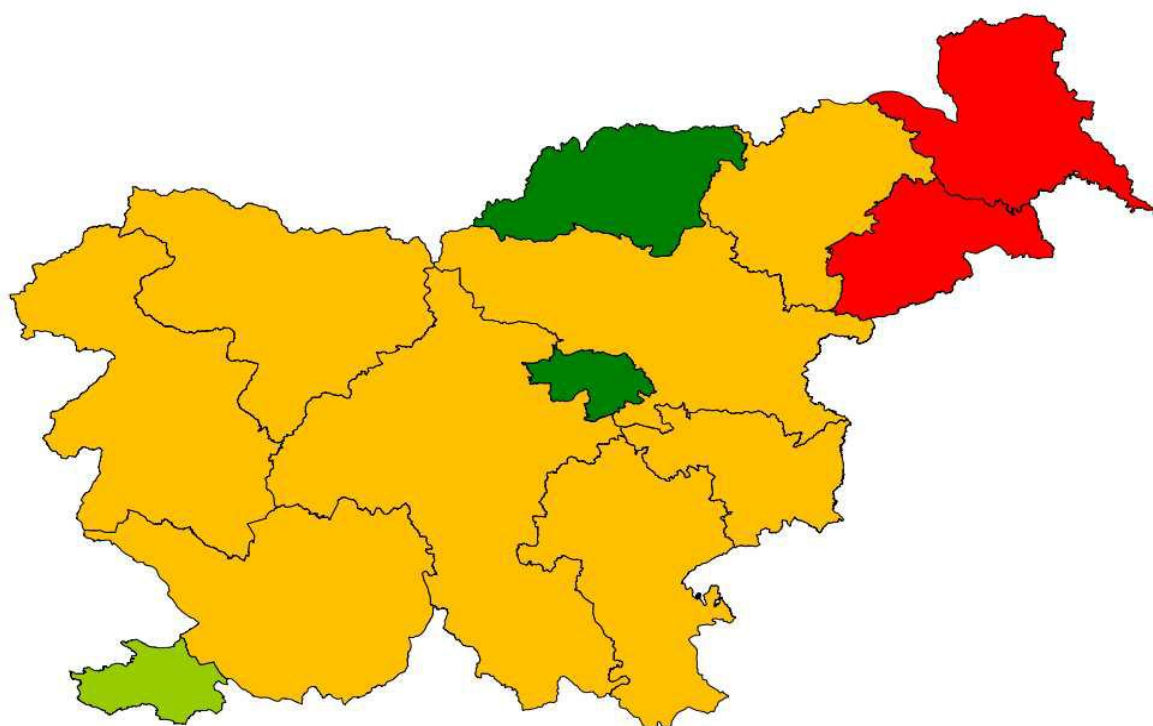
4.1 Razvrščanje pomurske regije

Preglednica 9: Število regij po razredih ogroženosti

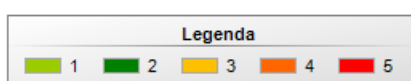
Razred	Število regij	Regija
1	1	Obalna
2	2	Zasavska, Koroška
3	8	Gorenjska, Severnoprimska, Dolenjska, Notranjska, Ljubljanska, Vzhodnoštajerska, Zahodnoštajerska, Posavska
4	0	/
5	2	Podravska, Pomurska
Skupaj	13	

Iz preglednice 9 izhaja, da je s stališča pojava posebno nevarnih boleznih živali in z vidika koncentracije števila živali pomurska regija med najbolj ogroženimi regijami.

Slika 2: Ogroženost pomurske regije zaradi pojava posebno nevarnih boleznih živali



© QGIS 2012



1- majhna, 2- srednja, 3- velika, 4- zelo velika 1, 5- zelo velika 2

Preglednica 10: Razvrstitev pomurske regije v razrede ogroženosti po posameznih vrstah živali

Regija	govedo	prašiči	drobnica	perutnina	skupno
Pomurska	2	5	1	2	5

Preglednica 10 nam prikazuje strukturo ogroženosti pomurske regije glede na posamezne vrste živali.